



**КОМИТЕТ ИМУЩЕСТВЕННЫХ ОТНОШЕНИЙ
АДМИНИСТРАЦИИ ПЕРМСКОГО МУНИЦИПАЛЬНОГО ОКРУГА**

РЕШЕНИЕ

о размещении объектов № 279

Пермский край
Пермский муниципальный округ

07.02.2025

Комитет имущественных отношений администрации Пермского муниципального округа разрешает Акционерному обществу «Газпром газораспределение Пермь» (ИНН 5902183841, ОГРН 1025900512670, почтовый адрес: 614000, г. Пермь, ул. Петропавловская, 43)

размещение объекта «Газопровод давлением до 1.2 Мпа, для размещения которого не требуется разрешения на строительство»

на землях муниципальной собственности

на срок 1 год

Местоположение: край Пермский, м.о. Пермский, д. Мартьяново, пер. Новый, зу 1

Приложение: схема предполагаемых к использованию земель или части земельного участка.

Особые условия использования:

1) При размещении газопровода учесть параметры ширины проезда улично-дорожной сети, во избежание сужения полосы отвода дороги.

2) При условии получения разрешения на производство земляных работ.

Заместитель председателя комитета


(подпись, печать)


М.В. Королева

Схема предполагаемых к использованию земель или части земельного участка

Объект: Газопровод давлением до 1,2 Мпа, для размещения которого не требуется разрешения на строительство

Местоположение: край Пермский, м.о. Пермский, д Мартьяново, пер Новый, зу 1

Площадь земель или части земельного участка, кв.м.: 467

Категория земель: Земли населённых пунктов

Вид разрешенного использования:

Описание границ смежных землепользователей:

От точки п1 до точки п2 - земельный участок с кадастровым номером 59:32:5410001:102


От точки п2 до точки п3 - земельный участок с кадастровым номером 59:32:5410001:108


От точки п3 до точки п1 - земельный участок с кадастровым номером 59:32:5410001:490


Каталог координат, м


№ точки границы	X	Y
п1	511419.43	2239586.71
п2	511414.59	2239602.30
п3	511414.88	2239604.31
п4	511408.48	2239601.99
п5	511395.09	2239606.48
п6	511389.37	2239589.41
п7	511408.54	2239582.99
п1	511419.43	2239586.71

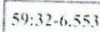
Условные обозначения:

 - предполагаемый участок земель, на которых планируется размещение объекта

 - границы и номер земельного участка, сведения о которых внесены в ЕГРН

 - границы и номер объекта капитального строительства, сведения о которых внесены в ЕГРН

 - границы и номер участка

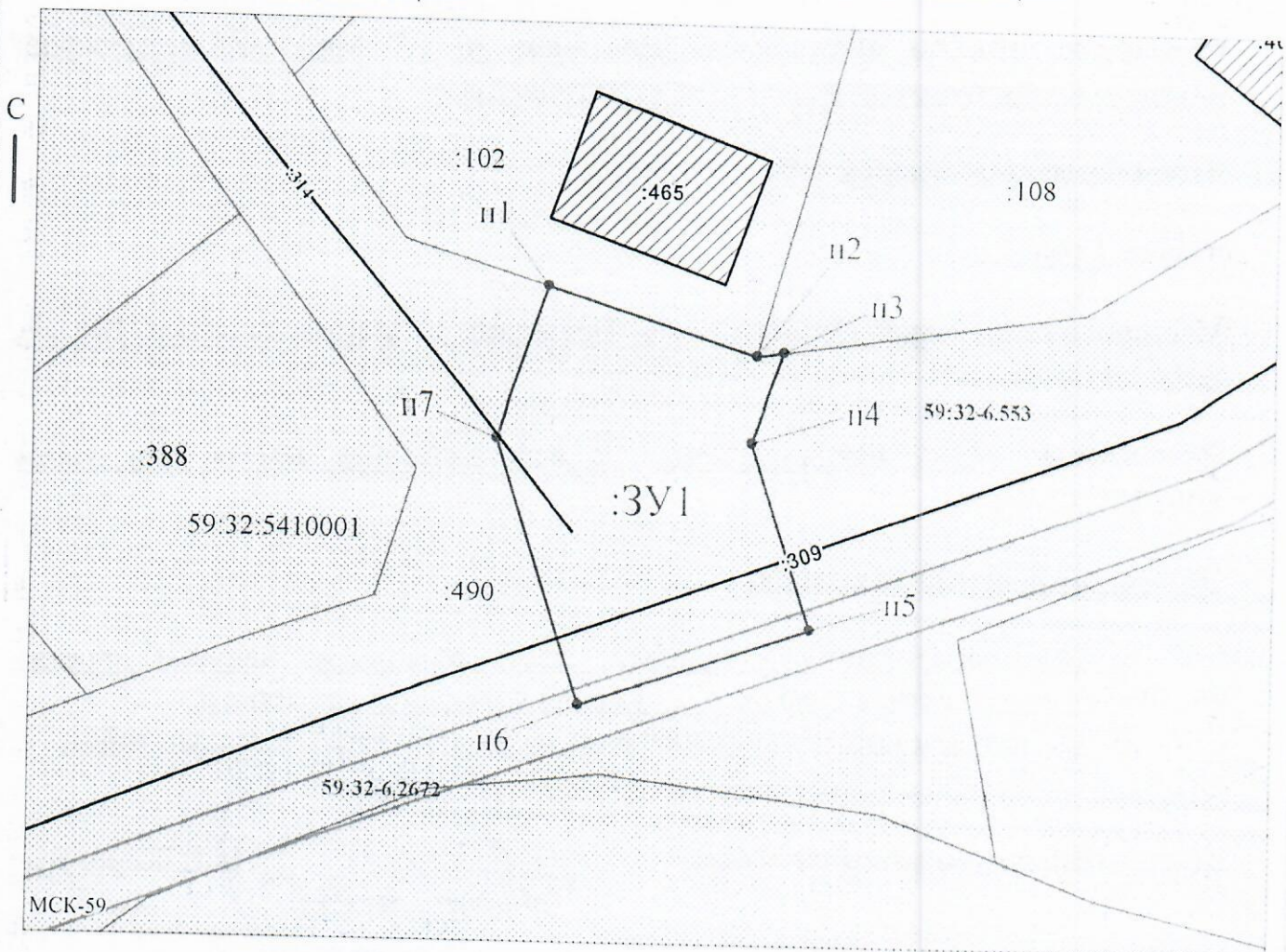
 - зоны с особыми условиями использования территории, сведения о которых внесены в ЕГРН

 - обозначение запрашиваемого земельного участка

 п1 - характерная точка границ земель или части земельного участка

59:32:5410001 - номер кадастрового квартала

 - граница кадастрового квартала



Заявитель: _____ / Пикулева Д.А.
 МП (подпись, расшифровка подписи)
 (для юридических лиц и индивидуальных предпринимателей)

Масштаб 1:500